

ARRÊTE
portant réglementation de la circulation
à l'occasion du passage de la 11^e étape du Tour de France 2026
15 juillet 2026
Hors agglomération



Le Président du Conseil départemental de la Nièvre,

VU le code général des collectivités territoriales,

VU le code de la route,

VU l'instruction interministérielle sur la signalisation routière, 8^{ème} partie, approuvée par arrêté interministériel du 6 novembre 1992,

VU la demande présentée par AMAURY SPORT ORGANISATION (ASO) pour l'organisation de la 11^e étape du Tour de France 2026,

VU l'avis favorable émis par Madame la Préfète de la Nièvre représentée par Monsieur le Directeur Départemental des Territoires de la Nièvre en date du 30 juin 2026,

VU l'avis favorable de la Directrice Interdépartementale des Routes Centre-Est en date du 1^{er} juillet 2026,

VU l'arrêté du Président du Conseil départemental de la Nièvre n° D-2026-279 du 20 mai 2026, portant délégation de signature aux agents départementaux,

Considérant que pour permettre le bon déroulement de cette course, il convient de prendre des mesures exceptionnelles en matière de stationnement et de circulation sur l'ensemble du parcours, ainsi qu'aux abords des installations techniques de cette manifestation, et ce tout assurant la sécurité des coureurs et des spectateurs,

ARRÊTE

Article 1^{er} :

L'épreuve sportive dénommée "Tour de France cycliste 2026" empruntera, le mercredi 15 juillet 2026, dans le département de la Nièvre, pour la 11^{ème} étape Vichy-Nevers, l'itinéraire suivant (carte en annexe du présent arrêté) :

- RD 979A du PR 10+231 au PR 0+000
- RD 978A du PR 32+076 au PR 38+359
- RD 981 du PR 33+568 au PR 32+069
- RD 34 du PR 74+989 au PR 52+994
- RD 978 du PR 29+717 au PR 15+419
- RD 26 du PR 17+022 au PR 0+000
- RD 977 du PR 13+424 au PR 5+548
- RD 176 du PR 5+412 au PR 0+000
- rue Amiral Jacquinot

Le 15 juillet 2026, sur la plage horaire allant de 1 heure avant le passage du premier véhicule de la caravane publicitaire et jusqu'à 30 minutes après le passage du véhicule de fin de course de la gendarmerie nationale (en fonction de l'itinéraire horaire prévisionnel établi par l'organisateur et joint en annexe au présent arrêté), la circulation sera interdite à tous les véhicules, à l'exception des véhicules munis de l'insigne officiel de l'organisation, des véhicules de secours et de sécurité, sur les sections classées hors agglomération des routes départementales listées dans le paragraphe précédent.

Toutes les voies, entrées et sorties de parkings débouchant sur le parcours emprunté sont fermées et considérées comme impasses. De ce fait, la circulation sur toutes les voies adjacentes sera bloquée au niveau du dit parcours sur la même période.

Les entrées et sorties des riverains le long du parcours sont soumises à la même interdiction.

Des panneaux temporaires informant de ces interdictions de circulation seront posés environ 15 jours avant la manifestation sportive sur l'itinéraire de la course ainsi que sur les principales routes départementales interceptant ce dernier.

Article 2 :

En complément des mesures décrites à l'article 1, les restrictions de circulation complémentaires suivantes seront mises en œuvre :

- sur la RD 978, l'accès à Nevers depuis le giratoire avec la RD 981 à Saint-Eloi sera interdit le 15 juillet 2026 de 07h00 à 20h00, sauf pour les riverains situés en amont de la rue Saint-Fiacre, ceux de la rue des Sablons et de la petite rue des Sablons, le quartier des Courlis, ainsi que pour les véhicules accrédités par l'organisateur ;
- sur la RD 978, l'accès à Nevers depuis le giratoire avec la RD 981 à Saint-Eloi sera interdit le 15 juillet 2026 de 07h00 à 20h00 aux véhicules de plus de 3,5 tonnes, sauf ceux accrédités par l'organisateur ;
- la RD 176 sera interdite à la circulation le 15 juillet 2026 de 04h00 à 21h00 entre les PR 0+000 et 5+412 ;
- le trafic poids-lourds de la RD 977 en provenance de Varzy sera dévié à partir de Prémery par la RD38, la RN 151 et l'A77.

Article 3 :

Le 15 juillet 2026, sur la plage horaire allant de 4 heures avant le passage de la caravane et jusqu'au passage du véhicule de fin de course de la gendarmerie nationale, le stationnement des véhicules sera interdit (hormis ceux qui seront accrédités par l'organisateur) sur les sections classées hors agglomération des routes départementales listées à l'article 1^{er}.

Pour la gestion des zones de ravitaillement, les restrictions suivantes seront mises en œuvre sur les RD 978A du PR 32+700 au PR 33+551, RD 34 du PR 63+835 au PR 63+031 et RD 978 du PR 17+348 au PR 16+426 :

- le stationnement des véhicules (hormis ceux qui seront accrédités par l'organisateur), y compris des vélos, sera interdit sur les accotements du 13 juillet 2026 à 08h00 au 15 juillet 2026 à 18h00 ;
- l'accès et la circulation des piétons (hormis ceux qui seront accrédités par l'organisateur) seront interdits sur la chaussée et les accotements le 15 juillet 2026 de 10h00 à 18h00. La gestion de l'accès des piétons sera assurée par des contrôleurs de l'organisation.

Pour assurer les opérations de pose et dépose du portique en haut de la côte de Billy-Chevannes, le stationnement des véhicules (hormis ceux qui seront accrédités par l'organisateur) sera interdit du 13 juillet 2026 à 08h00 au 15 juillet 2026 à 18h00 :

- sur les accotements de la RD 978 entre les PR 22+100 et 21+900 ;
- sur la dernière section (côté Nevers) du délaissé de la RD 978 situé en sortie de l'agglomération de Billy-Chevannes (au droit des PR 23+260 à 23+210 de la RD 978).

Article 4 :

La signalisation temporaire sera conforme à la 8ème partie de l'instruction interministérielle du 6 novembre 1992.

La fourniture, la pose et la maintenance de la signalisation relative aux dispositions définies aux articles 1 à 3 seront assurées par les soins du Département sur les sections classées hors agglomération.

Article 5 :

Le présent arrêté peut faire l'objet d'un recours gracieux auprès du Président du Conseil départemental dans les deux mois suivant sa publication. Il peut également faire l'objet d'un recours contentieux auprès du Tribunal administratif de Dijon dans le même délai, ou le cas échéant, dans les deux mois suivant le rejet du recours gracieux. Le Tribunal peut être saisi via l'application de Télérecours citoyens accessible par le site internet "www.telerecours.fr".

Article 6 :

- Monsieur le Directeur Général des Services du Département de la Nièvre,
- Monsieur le Colonel, commandant le groupement de Gendarmerie de la Nièvre,


sont chargés, chacun en ce qui le concerne de l'exécution du présent arrêté dont ampliation sera adressée à

- Monsieur le Directeur Départemental des Services d'Incendie et de Secours de la Nièvre,
- Madame la Préfète de la Nièvre.

A Nevers, le 06/07/2026



Le Président du Conseil départemental de la Nièvre,
Pour le Président du conseil départemental
et par délégation,

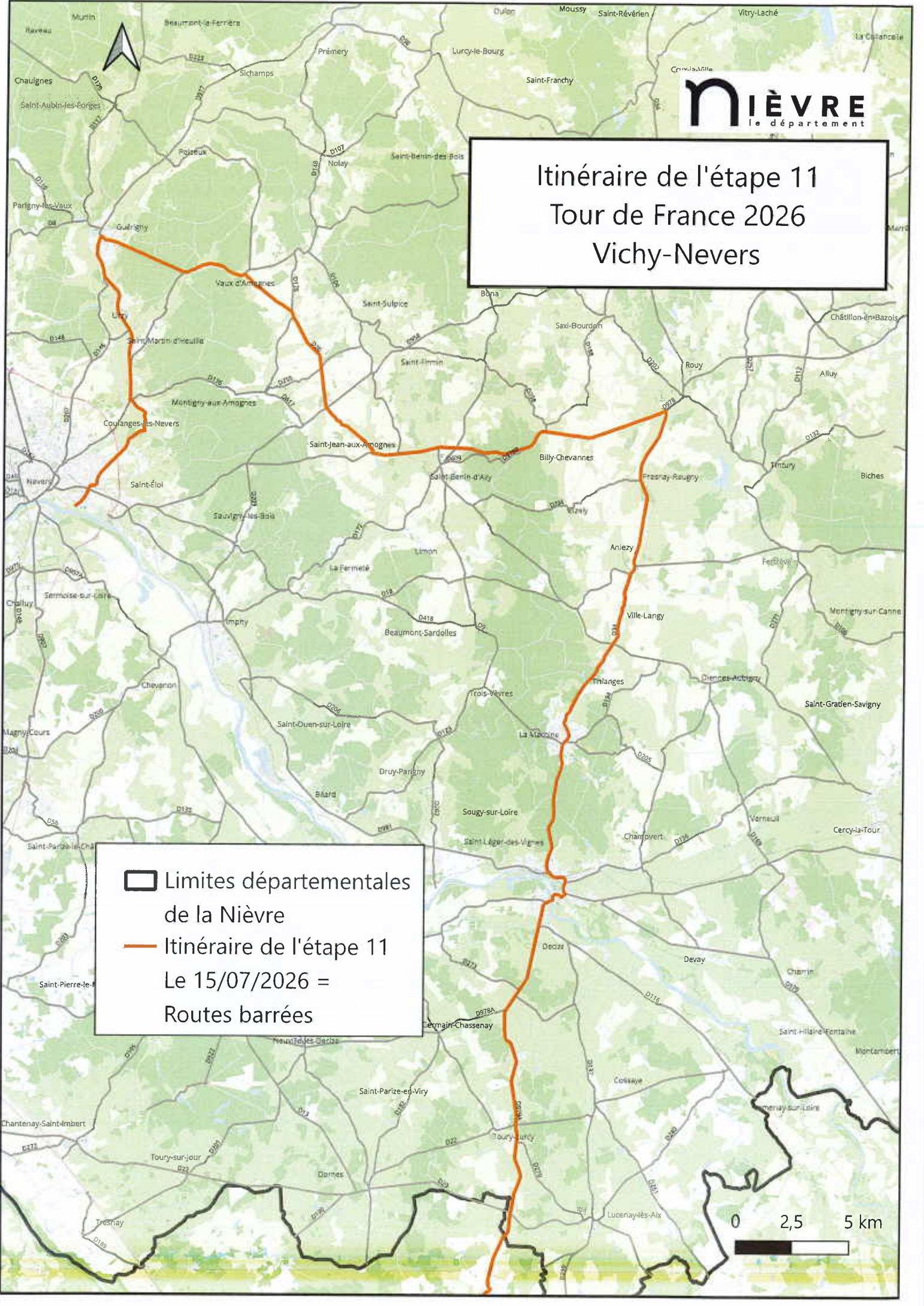
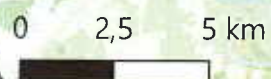
Le Chef du Service Mobilités,



Olivier CHESNEAU

Itinéraire de l'étape 11 Tour de France 2026 Vichy-Nevers

 Limites départementales
de la Nièvre
 Itinéraire de l'étape 11
Le 15/07/2026 =
Routes barrées



ITINÉRAIRE HORAIRE

11ème étape : VICHY > NEVERS

Mercredi 15 juillet 2026

Distance : 161,5 km

Caravane publicitaire

Parking : Parc Omnisports Auvergne Rhône-Alpes - Vichy

Evacuation du parking : de 11h15 à 11h55

Passage sur la ligne de départ : de 11h25 à 12h05

Course

Rassemblement de départ : Parc Omnisports Auvergne Rhône-Alpes - Vichy

Signature : de 12h40 à 13h40

Appel : 13h45

Départ fictif : 13h50, Parc Omnisports Auvergne Rhône-Alpes - Vichy

Départ réel : 14h05, sur la D174 à Creuzier-le-Vieux, soit à 8 km du lieu de rassemblement

KILOMETRES		HORAIRES							
à parcourir	parcours	ITINÉRAIRE				Caravane publicitaire	47 km/h	45 km/h	43 km/h
FRANCE									
ALLIER (03)									
		VC	VICHY	<i>Départ fictif</i>	11:25	13:50	13:50	13:50	
			Pont de l'Europe (BELLERIVE-SUR-ALLIER)						
			VICHY (VC-D6 E)						
		D6 E	Boutiron (D6 E-D174) (CREUZIER-LE-VIEUX)						
161.3	0	D174	VICHY	<i>Départ réel</i> ▶	11:40	14:05	14:05	14:05	
160.2	1.1		Rhue (D174-D258) (CREUZIER-LE-VIEUX)		11:42	14:06	14:06	14:06	
158.2	3.1	D258	Bourzat		11:45	14:09	14:09	14:09	
156.9	4.4		SAINT-GERMAIN-DES-FOSSÉS (D258-D258 E-D77)		11:47	14:11	14:11	14:11	
154.1	7.2	D77	Carrefour D77-N209		11:52	14:14	14:14	14:15	
152.3	9	N209	Champs Rosier (SEUILLET)		11:55	14:16	14:17	14:17	
150.3	11		Fougerat		11:58	14:19	14:20	14:20	
149.1	12.2		BILLY (N209-D130)		12:00	14:21	14:21	14:22	
147.2	14.1	D130	La Boire Henon		12:03	14:23	14:24	14:25	
146.2	15.1		MARCENAT		12:04	14:24	14:25	14:26	
140.4	20.9		LORIGES		12:14	14:32	14:33	14:34	
137.4	23.9		Les Noix		12:19	14:35	14:37	14:38	
135	26.3		SAINT-POURÇAIN-SUR-SIOULE (D130-D2009) (entrée)		12:23	14:39	14:40	14:42	
133.5	27.8	D2009	SAINT-POURÇAIN-SUR-SIOULE	5	12:25	14:40	14:42	14:44	
131.8	29.5		Bouteresse (SAULCET)		12:28	14:43	14:44	14:46	
128.4	32.9		Côte de Billonnière	4	12:33	14:47	14:49	14:51	
127.8	33.5		La Pierre Corbe (CONTIGNY)		12:34	14:48	14:50	14:52	
126.7	34.6		Montigny (près)		12:36	14:49	14:51	14:53	
125.2	36.1		MONÉTAY-SUR-ALLIER (près)		12:38	14:51	14:53	14:55	
122.6	38.7		CHÂTEL-DE-NEUVRE		12:43	14:54	14:57	14:59	
113	48.3		CHEMILLY		12:58	15:07	15:09	15:12	
110.2	51.1		Les Guénaudins-Longvé (près) (BRESSOLLES)		13:03	15:10	15:13	15:16	
108.5	52.8		Les Bassets (BRESSOLLES)		13:06	15:12	15:15	15:19	
105.6	55.7		MOULINS (D2009-VC)		13:10	15:16	15:19	15:23	
102.2	59.1	VC	Passage à niveau N° 136.		13:16	15:20	15:24	15:27	
101.7	59.6		YZEURE (VC-D493)		13:17	15:21	15:24	15:28	

ITINÉRAIRE HORAIRE

11ème étape : VICHY > NEVERS

KILOMETRES		HORAIRES					
à parcourir	parcourus	ITINERAIRE		Caravane publicitaire	47 km/h	45 km/h	43 km/h
98.8	62.5	D493	L'Épine (D493-D979 A) (AVERMES)	13:21	15:25	15:28	15:32
97.7	63.6	D979 A	Champ des Balais (AVERMES, YZEURE)	13:23	15:26	15:30	15:34
95.6	65.7		La Barbizenne (GENNETINES)	13:26	15:29	15:33	15:37
88.1	73.2		SAINT-ENNEMOND	13:39	15:38	15:42	15:47
86.2	75.1		Les Galmins	13:42	15:41	15:45	15:50
NIÈVRE (58)							
83.6	77.7		Banville (LUCENAY-LÈS-AIX)	13:46	15:44	15:49	15:53
80.9	80.4		La Poulecaude (TOURY-LURCY)	13:50	15:48	15:52	15:57
78.2	83.1		Les Oudilles (TOURY-LURCY)	13:55	15:51	15:56	16:01
77.1	84.2		Les Oudilles (SAINT-GERMAIN-CHASSENAY)	13:56	15:52	15:57	16:02
74.9	86.4		Carrefour D979 A-D978 A	14:00	15:55	16:00	16:05
71	90.3		DECIZE (D978 A-D981)	14:06	16:00	16:05	16:11
67.8	93.5	D981	SAINT-LÉGER-DES-VIGNES (D981-D34)	14:12	16:04	16:10	16:15
61.8	99.5	D34	LA MACHINE	14:21	16:12	16:18	16:24
57.1	104.2		Le Bois Vieux (près) (THIANGES)	14:29	16:18	16:24	16:30
55.2	106.1		La Chapelle	14:32	16:20	16:26	16:33
54.7	106.6		VILLE-LANGY	14:33	16:21	16:27	16:34
52.8	108.5		ANLEZY	14:36	16:23	16:30	16:36
47.9	113.4		FRASNAY-REUGNY	14:44	16:30	16:36	16:43
45	116.3		Carrefour D34-D978	14:48	16:33	16:40	16:47
43.8	117.5	D978	Conseuille (ROUY)	14:50	16:35	16:42	16:49
39.8	121.5		BILLY-CHEVANNES	14:57	16:40	16:47	16:54
37.9	123.4		Côte de Billy-Chevannes	15:00	16:43	16:50	16:57
35	126.3		SAINT-BENIN-D'AZY	15:05	16:46	16:53	17:01
31.7	129.6		Couigny (D978-D26)	15:10	16:50	16:58	17:06
30.6	130.7	D26	Trélaigues	15:12	16:52	16:59	17:07
29.7	131.6		SAINT-JEAN-AUX-AMOGNES	15:13	16:53	17:00	17:09
24	137.3		Ourouër (VAUX D'AMOGNES)	15:23	17:00	17:08	17:16
21.2	140.1		Balleray (VAUX D'AMOGNES)	15:27	17:04	17:12	17:20
20.6	140.7		La Forêt Ronde (VAUX D'AMOGNES)	15:28	17:05	17:13	17:21
15.3	146		GUÉRIGNY (D26-D977)	15:37	17:11	17:20	17:29
13.2	148.1	D977	Demeurs	15:40	17:14	17:22	17:32
10.9	150.4		URZY	15:44	17:17	17:25	17:35
6.3	155		La Pacauderie (D977-D176) (SAINT-MARTIN-D'HEUILLE)	15:51	17:23	17:32	17:41
6.3	155	D176	La Grippe (SAINT-MARTIN-D'HEUILLE, COULANGES-LÈS-NEVERS)	15:51	17:23	17:32	17:41
3.6	157.7		Trangy (près) (SAINT-ÉLOI)	15:56	17:26	17:35	17:45
2.3	159		Chaluzy (SAINT-ÉLOI)	15:58	17:28	17:37	17:47
1.7	159.6		NEVERS (D176-VC) (entrée)	15:59	17:29	17:38	17:48
1	160.3		Passage à niveau N° 5.	16:00	17:30	17:39	17:49
0	161.3	VC	NEVERS	16:02	17:31	17:40	17:50

Arrivée :

Ligne d'arrivée : rue de l'Amiral Jacquinet, à l'extrémité d'une ligne droite finale de 1 km (dont 500 m à vue)

Largeur : 6 m